








Singl maraton 2022

0	⌌p Malá Skála vp vl    Vranov vp   0,2 km
0,2	  † v 1,2 N vp (sjízdný propustí)  Maloskalský pivovar vp 0,4 km
0,6	⌌s ♂ Malá Skála 500 m vl  100 m vl 0,8 km
1,4	⌌p 0,8 km
2,2	⌌p Křížky vp  xbyť vp 3,3 km
5,5	⌌ž [030] Rakousy vp Loužek vl 2,4 km
7,9	   Hospůdka V Oudolí vl 0,1 km
8	   „U zrcadlové kozy“ vl 1,1 km
9,1	†   v 2,8 X dl N vl (jez je rozdělen na dvě části ostrovem, většina vody svedena do elektrárny, levá část jezu bývá suchá) Dlaskův statek vp   Kemp Dolánky vp 0,2 km
9,3	⌌p Dolánky vp  2,4 km
11,7	⌌s [283] Turnov vp vl    vp vl    vl 0,2 km
11,9	 † v 3,0 X N vl TURNOV (přenášení vpravo po zakrytovaném rybím přechodu, bacha, klouže!)  0,1 km
12	⌌s [35] ♀ Turnov 800 m vp 0,2 km
12,2	⌌ž [041] ♂ Turnov město 500 m vl 0,8 km
13	→ Libuňka + 500 m Nudvojovice vp ♂ vp 1,0 km
14	⌌p 1,0 km
15	†   v 2,4 X PŘEPEŘE přenášení vlevo po břehu 0,1 km

15,1	II s Přepeře vp ×☐☒☑ vp ▼ 3,7 km
18,8	II p Ploukonice vl ▲ Malý Písečák 300 m vp Příšovice 1,5 km vp × vp ☑ Příšovice 2 km vp ▼ 1,9 km
20,7	II s [610] + 100 m II ž [070] ▼ 0,2 km
20,9	II s [D10] dálnice →II→ vl vp ▼ 0,2 km
21,1	↑■ v 2,8 X N vp Svijany přenést vlevo vně rybího přechodu, nebo shodit skonit po desce vlevo, vp pivovar Svijany 2,6 km
23,7	II s Loukov vp ☑ (s hrobkou Rohanů) vp ▼ 0,7 km
24,4	→ Žehrovka ▼ 0,4 km
24,8	■↑ v 1,9 BŘEZINA (PŘETÁHNOUT VPRAVO, nebo za vhodných podmínek po přelivné ploše, za nízkých stavů je většina vody odvedena do elektrárny) Březina 600 m vl ▼ 2,2 km
27	■↑ v 2,2 LOUKOVEC X Přetáhnout po desce jezu Loukovec vp ☐ vp Hradec 600 m vl ☐ ▼ 3,0 km
30	II s [277] Mohelnice nad Jizerou vp ×☐☑ ← Mohelka ▼ 2,8 km
32,8	↑■↑ v 3,0 HNĚVOUSICE X přetáhnout vlevo z náhonu, přes jez to nejde, dole je skok. dl N vl za MV sucho pod jezem Hněvousice vl ▲ Vostrov 100 m vl ☐ ▼ 1,8 km
34,6	II s Mnichovo Hradiště vl ☐×☐☑☒☑☑☑☑ vl ☑ M. Hradiště 1,5 km vl →■ ▼ 0,8 km
35,4	II s [268] Klášter Hradiště s pivovarem 1 km vp ☐☑☑☑ 2 km vp ▼ 0,3 km